

Ugovor o javnoj nabavi pružanja usluge „Usluga izrade planova upravljanja područjima ekološke mreže Natura 2000 i zaštićenim područjima – Grupa 2: izrada planova upravljanja iz Skupine 2.  
Evidencijski broj nabave 805/02-19/15JN

## IZVJEŠĆE O PROVEDENOJ JAVNOJ RASPRAVI

za

prijedlog Plana upravljanja područjima ekološke mreže i  
zaštićenim područjem uz rijeku Sutlu (PU 081)

Radoboj i Samobor, 16. 08. 2023.

## SADRŽAJ

<b>1. OPĆE INFORMACIJE</b> .....	<b>3</b>
<b>2. PODACI O PREDMETU JAVNE RASPRAVE</b> .....	<b>3</b>
<b>3. PODACI O JAVNOM UVIDU I JAVNOM IZLAGANJU</b> .....	<b>4</b>
<b>4. OČITOVANJA, PRIJEDLOZI, PRIMJEDBE NA PRIJEDLOG PLANA UPRAVLJANJA</b> .....	<b>4</b>
<b>5. PRILOZI</b> .....	<b>5</b>
5.1. Preslika Odluke o upućivanju prijedloga Plana upravljanja područjem ekološke mreže Dunav-Vukovar i pridruženim zaštićenim područjima (JU VSŽ).....	5
5.2. Preslika Odluke o upućivanju prijedloga Plana upravljanja područjem ekološke mreže Dunav-Vukovar i pridruženim zaštićenim područjima (JU OBŽ) .....	8
5.3. Preslika Obavijesti o provođenju javne rasprave prijedloga Plana upravljanja područjem ekološke mreže Dunav-Vukovar i pridruženim zaštićenim područjima (JU VSŽ) .....	11
5.4. Preslika Obavijesti o provođenju javne rasprave prijedloga Plana upravljanja područjem ekološke mreže Dunav-Vukovar i pridruženim zaštićenim područjima na službenoj stranici JU VSŽ (odnosno Vukovarsko-srijemske županije) .....	13
5.5. Preslika Obavijesti o provođenju javne rasprave prijedloga Plana upravljanja područjem ekološke mreže Dunav-Vukovar i pridruženim zaštićenim područjima na službenoj stranici JU OBŽ .....	14
5.6. Preslika Zapisnika s javnog izlaganja prijedloga Plana upravljanja područjem ekološke mreže Dunav-Vukovar i pridruženim zaštićenim područjima za razdoblje od 2023. do 2032. godine.....	15

## 1. OPĆE INFORMACIJE

Na temelju:

članka 138. stavka 6. i 9. Zakona o zaštiti prirode („Narodne novine“, broj 80/13, 15/18, 14/19 i 127/19) te članka 16. Statuta Javne ustanove za upravljanje zaštićenim dijelovima prirode Krapinsko-zagorske županije Zagorje zeleno (KLASA: 351-01/06-01/02, URBROJ: 2140-08-06-1, KLASA: 351-01/09-01/08, URBROJ: 2140-18-09-4, KLASA: 351-01/10-01/23, URBROJ: 2140-08-10-2, KLASA: 351-01/14-01/114, URBROJ: 2140-08-14-1, KLASA: 351-01/16-01/121, URBROJ: 2140-18-17-2, KLASA: 351-01/20-01/87, URBROJ: 2140-18-20-1) Upravno vijeće donijelo je 26. lipnja 2023. godine Odluku o upućivanju prijedloga Plana upravljanja područjima ekološke mreže i zaštićenim područjem uz rijeku Sutlu (PU 081) od 2024. do 2033. godine na javnu raspravu (KLASA: 352-01/23-01/53, URBROJ: 2140-45-23-3) (**Prilog 5.1.**);

članka 56. stavka 1. i članka 138. stavka 6. Zakona o zaštiti prirode („Narodne novine“, broj 80/13, 15/18, 14/19 i 127/19) te članka 16. Statuta Javne ustanove za upravljanje zaštićenim područjima i drugim zaštićenim dijelovima prirode na području Zagrebačke županije „Zeleni prsten“ („Glasnik Zagrebačke županije“ broj 28/20), Upravno vijeće donijelo je 6. srpnja 2023. godine Odluku o upućivanju prijedloga Plana upravljanja područjima ekološke mreže i zaštićenim područjem uz rijeku Sutlu (PU 081) od 2024. do 2033. godine na javnu raspravu (KLASA: 024-01/23-02/06, URBROJ: 238-1-128-7) na javnu raspravu (**Prilog 5.2.**).

## 2. PODACI O PREDMETU JAVNE RASPRAVE

Plan upravljanja područjima ekološke mreže i zaštićenim područjem uz rijeku Sutlu (PU 081) izrađen je u sklopu projekta „Razvoj okvira za upravljanje ekološkom mrežom Natura 2000“ financiranog iz Europskog kohezijskog fonda kroz Operativni program Konkurentnost i kohezija. Stručna podrška izradi Plana upravljanja osigurana je kroz ugovor 805/02-19/15JN: „Usluga izrade planova upravljanja područjima ekološke mreže Natura 2000 i zaštićenim područjima – Grupa 2: izrada planova upravljanja iz skupine 2“.

Naručitelj usluge: Ministarstvo gospodarstva i održivog razvoja, Uprava za zaštitu prirode, Zavod za zaštitu okoliša i prirode

Izvršitelj: Particip GmbH

Jedinica za provedbu projekt: WYG savjetovanje d.o.o.

Nositelji izrade Plana upravljanja:

Javna ustanova za upravljanje zaštićenim dijelovima prirode Krapinsko-zagorske županije Zagorje zeleno (koordinirajuća javna ustanova)

Javna ustanova za upravljanje zaštićenim područjima i drugim zaštićenim dijelovima prirode na području Zagrebačke županije „Zeleni prsten“ (sudjelujuća javna ustanova)

Prema Smjernicama za planiranje upravljanja zaštićenim područjima i/ili područjima ekološke mreže (Verzija 1.1. UNDP, 2020), Ministarstva gospodarstva i održivog razvoja, a sukladno odredbama članka 138. Zakona o zaštiti prirode (Narodne novine broj 80/13, 15/18, 14/19 i 127/19) i Uredbe o informiranju i sudjelovanju javnosti i zainteresirane javnosti u pitanjima zaštite okoliša (NN 64/08) na službenoj stranici Javne ustanove za upravljanje zaštićenim dijelovima prirode Krapinsko-zagorske županije Zagorje zeleno i Javne ustanove za upravljanje zaštićenim područjima i drugim zaštićenim dijelovima prirode na području Zagrebačke županije „Zeleni prsten“, objavljena je Obavijest o provođenju Javne rasprave o prijedlogu Plana upravljanja područjima ekološke mreže i zaštićenim područjem uz rijeku Sutlu (PU 081) kojom je javnost i zainteresirana javnost informirana o vremenskom trajanju Javne rasprave, načinu sudjelovanja javnosti s prijedlozima, mišljenima i primjedbama, Javnom uvidu u prijedlog Plana upravljanja te terminu održavanja Javnog izlaganja (**Prilog 5.3., Prilog 5.4., Prilog 5.5.**).

### 3. PODACI O JAVNOM UVIDU I JAVNOM IZLAGANJU

Tijekom Javne rasprave provedene od 27. lipnja 2023. godine do 27. srpnja 2023. godine za JU Zagorje zeleno i 14. srpnja do 12. kolovoza za JU Zeleni prsten Zagrebačke županije, javnosti i zainteresiranoj javnosti omogućen je uvid u prijedlog Plana upravljanja i to:

Na internetskoj stranici Javne ustanove za upravljanje zaštićenim dijelovima prirode Krapinsko-zagorske županije Zagorje zeleno (<https://www.zagorje-priroda.hr/javna-rasprava-za-plan-upravljanja-podrucjima-ekoloske-mreze-i-zasticenim-podrucjem-uz-rijeku-sutlu-pu-081-za-razdoblje-od-2024-do-2033-godine/>) i u prostorijama Javne ustanove za upravljanje zaštićenim dijelovima prirode Krapinsko-zagorske županije Zagorje zeleno, na adresi: Radoboj 8, 49232 Radoboj, i to radnim danom od 8:00 do 14:00 sati (**Prilog 5.4**);

Na službenoj internetskoj stranici Javne ustanove za upravljanje zaštićenim područjima i drugim zaštićenim dijelovima prirode na području Zagrebačke županije „Zeleni prsten” (<https://zeleni-prsten.hr/portal/obavijest-o-provođenju-javne-rasprave-za-prijedlog-plana-upravljanja-podrucjima-ekoloske-mreze-i-zasticenim-podrucjem-uz-rijeku-sutlu-pu-081/>) i u prostorijama Javne ustanove za upravljanje zaštićenim područjima i drugim zaštićenim dijelovima prirode na području Zagrebačke županije „Zeleni prsten”, na adresi 151. samoborske brigade HV 1, 10430 Samobor, i to radnim danom od 12 do 14 sati (**Prilog 5.5**).

Javno izlaganje u okviru Javne rasprave o prijedlogu Plana upravljanja održano je 11. srpnja 2023. godine (utorak) u Vili Zelenjak – Ventek, Risvica 1, 49259 Kumrovec, s početkom u 10:00 sati. O Javnom izlaganju sastavljen je Zapisnik (**Prilog 5.6**). Sastavni dio Zapisnika je i evidencija prisutnih na Javnom izlaganju.

### 4. OČITOVANJA, PRIJEDLOZI, PRIMJEDBE NA PRIJEDLOG PLANA UPRAVLJANJA

U roku označenom u Obavijesti o provođenju javne rasprave o Prijedlogu Plana upravljanja upravljanja područjima ekološke mreže i zaštićenim područjem uz rijeku Sutlu (PU 081) te tijekom javnog nije zaprimljeno niti jedno očitovanje, prijedlog ili primjedba od privatnih i pravnih osoba.

## 5. PRILOZI

### 5.1. Preslika Odluke o upućivanju prijedloga Plana upravljanja područjima ekološke mreže i zaštićenim područjem uz rijeku Sutlu (PU 081) (JU Zagorje zeleno)



Javna ustanova za upravljanje  
zaštićenim dijelovima prirode  
Krapinsko-zagorske županije  
*Zagorje zeleno*

Radoboj 8, 49232 Radoboj  
Klasa: 351-01/23-01/53  
Urbroj: 2140-45-23-3  
Radoboj, 26. lipanj 2023.

Upravno vijeće Javne ustanove za upravljanje zaštićenim dijelovima prirode Krapinsko-zagorske županije, temeljem članka 138. stavak 6. i 9. Zakona o zaštiti prirode („Narodne novine“, broj 80/13, 15/18, 14/19 i 127/19) i članka 16. Statuta Javne ustanove za upravljanje zaštićenim dijelovima prirode Krapinsko-zagorske županije Zagore zeleno (KLASA: 351-01/06-01/02 URBROJ: 2140-08-06-1, KLASA: 351-01/09-01/08 URBROJ: 2140-18-09-4, KLASA: 351-01/10-01/23 URBROJ: 2140-18-10-2 i KLASA: 351-01/14-01/114 URBROJ: 2140-18-14-1, KLASA: 351-01/16-01/121, URBROJ: 2140-18-17-2 i KLASA:351-01/20-01/87, URBROJ:2140-18-20-1) donosi

#### ODLUKU

o upućivanju Plana upravljanja područjima ekološke mreže i zaštićenim područjem uz rijeku Sutlu (PU 081) za razdoblje od 2024. do 2033. godine na javnu raspravu

#### Članak 1.

Ovom Odlukom omogućuje se sudjelovanje javnosti i zainteresirane javnosti u postupku izrade Plana upravljanja područjima ekološke mreže i zaštićenim područjem uz rijeku Sutlu (PU 081) za razdoblje od 2024. do 2033. godine.

#### Članak 2.

Prijedlog Plana upravljanja iz točke 1. ove Odluke upućuje se na javnu raspravu koja uključuje objavu na internetskim stranicama, javni uvid i javno izlaganje.

#### Članak 3.

Javna rasprava trajat će 30 (trideset) dana, počevši od 27.lipnja 2023. godine do dana 27. srpnja 2023. godine.

#### Članak 4.

Javnu raspravu koordiniraju i provode Javna ustanova Zagorje zeleno i JU Zeleni prsten Zagrebačke županije te u svrhu provedbe javne rasprave daju obavijest o provođenju javne rasprave na internetskim stranicama, te po mogućnosti i na internetskim stranicama ostalih zainteresiranih dionika.

#### Članak 5.

Javni uvid u Prijedlog Plana upravljanja područjima ekološke mreže i zaštićenim područjem uz rijeku Sutlu (PU 081) za razdoblje od 2024. do 2033. godine, javnost i zainteresirana javnost može obaviti u:

- prostorijama Javne ustanove Zagorje zeleno, svakim radnim danom od 8:00 do 14:00 sati, na adresi: Radoboj 8, 49 232 Radoboj
- na internetskoj stranici Javne ustanove Zagorje zeleno (<https://www.zagorje-priroda.hr/>), odnosno internetskoj stranici Krapinsko-zagorske županije (<https://www.kzz.hr/>).

#### Članak 6.

Javno izlaganje Prijedloga Plana upravljanja područjima ekološke mreže i zaštićenim područjem uz rijeku Sutlu (PU 081) za razdoblje od 2024. do 2033. godine održat će se dana 11. srpnja 2023. godine u 10:00 sati u Vili Zelenjak – Ventek, Risvica 1, 49259 Kumrovec.

#### Članak 7.

Javnost i zainteresirana javnost svoja mišljenja, primjedbe i prijedloge na Plana upravljanja područjima ekološke mreže i zaštićenim područjem uz rijeku Sutlu (PU 081) za razdoblje od 2023. do 2032. godine može dostaviti u pisanom obliku (na adresu: Radoboj 8, 49232 Radoboj s naznakom „Očitovanje na Prijedlog Plana upravljanja“ i putem elektroničke pošte: ([info@zagorje-priroda.hr](mailto:info@zagorje-priroda.hr)) zaključno s danom 27. srpnja 2023. godine. Primjedbe i prijedlozi koji ne budu dostavljeni u roku i nisu čitko napisani, neće se uzeti u razmatranje.

#### Članak 8.

Ova Odluka stupa na snagu danom donošenja.

Predsjednik Upravnog vijeća



Prof. dr. sc. Ivan Martinić





## 5.2. Preslika odluke o upućivanju prijedloga Plana upravljanja područjima ekološke mreže i zaštićenim područjem uz rijeku Sutlu (PU 081) (JU Zeleni prsten Zagrebačke županije)



ZELENI PRSTEN  
Zagrebačke županije

Javna ustanova za upravljanje zaštićenim područjima  
i drugim zaštićenim dijelovima prirode na području  
Zagrebačke županije „Zeleni prsten“

Na temelju članka 56. stavak 1. i članka 138. stavak 6. Zakona o zaštiti prirode („Narodne novine“ broj 80/13, 15/18, 14/19 i 127/19) te članka 16. Statuta Javne ustanove za upravljanje zaštićenim područjima i drugim zaštićenim dijelovima prirode na području Zagrebačke županije „Zeleni prsten“ („Glasnik Zagrebačke županije“, broj 28/20), Upravno vijeće Javne ustanove za upravljanje zaštićenim područjima i drugim zaštićenim dijelovima prirode na području Zagrebačke županije „Zeleni prsten“, na svojoj 18. sjednici održanoj dana 6. srpnja 2023. godine, donosi

### ODLUKU O UPUĆIVANJU PRIJEDLOGA PLANA UPRAVLJANJA PODRUČJIMA EKOLOŠKE MREŽE I ZAŠTIĆENIM PODRUČJEM UZ RIJEKU SUTLU (PU 081) NA JAVNU RASPRAVU

#### I.

Ovom Odlukom omogućuje se sudjelovanje javnosti i zainteresirane javnosti u postupku izrade Plana upravljanja područjima ekološke mreže i zaštićenim područjem uz rijeku Sutlu (PU 081).

#### II.

Prijedlog plana upravljanja iz točke I. upućuje se na javnu raspravu koja uključuje objavu na internetskim stranicama, javni uvid i javno izlaganje.

#### III.

Javnu raspravu iz točke II. koordiniraju i provode Javna ustanova za upravljanje zaštićenim područjima i drugim zaštićenim dijelovima prirode na području Zagrebačke županije „Zeleni prsten“ i Javna ustanova za upravljanje zaštićenim dijelovima prirode Krapinsko-zagorske županije „Zagorje zeleno“.

U svrhu provedbe javne rasprave Ustanova daje obavijest o provođenju javne rasprave na svojoj službenoj internetskoj stranici te po mogućnosti i na internetskim stranicama ostalih partnera najkasnije 8 (osam) dana prije početka javne rasprave.

Obavijest o provođenju javne rasprave će sadržavati:

- naznaku predmeta javne rasprave,
- datum početka i datum završetka javne rasprave,
- mjesto i vrijeme obavljanja javnog uvida,
- mjesto i vrijeme održanja javnog izlaganja,
- rok u kojem će javnost Ustanovi moći dostaviti svoja mišljenja, prijedloge i primjedbe na predmet javne rasprave.

#### IV.

Javna rasprava će započeti 14. srpnja i trajati do 12. kolovoza 2023. godine.

#### V.

Tijekom javne rasprave, javnosti i zainteresiranoj javnosti biti će omogućen uvid u Prijedlog Plana upravljanja područjima ekološke mreže i zaštićenim područjem uz rijeku Sutlu (PU 081), i to:

- a) na službenoj internetskoj stranici Ustanove i po mogućnosti i na internetskim stranicama ostalih zainteresiranih dionika,
- b) u prostorijama Ustanove radnim danom od 12 do 14 sati uz prethodnu najavu dva dana ranije.

#### VI.

Javno izlaganje o Prijedlogu Plana upravljanja područjima ekološke mreže i zaštićenim područjem uz rijeku Sutlu (PU 081) održat će se u četvrtak 27. srpnja 2023. godine, s početkom u 10:00 sati.

Javno izlaganje održat će se u službenim prostorijama Javne ustanove za upravljanje zaštićenim područjima i drugim zaštićenim dijelovima prirode na području Zagrebačke županije „Zeleni prsten“, 151. samoborske brigade HV 1, 10430 Samobor.

#### VII.

Prijedlozi, mišljenja i primjedbe javnosti na Prijedlog plana upravljanja područjima ekološke mreže i zaštićenim područjem uz rijeku Sutlu moći će se:

- a) upisati u knjigu primjedbi koja će biti izložena na mjestu javnog uvida,
- b) davati u zapisnik za vrijeme javnog izlaganja,
- c) dostaviti zaključno s posljednjim danom javne rasprave u pisanom obliku:

- a. elektronskom poštom na adresu: [info@zeleni-prsten.hr](mailto:info@zeleni-prsten.hr)  
ili
- b. na adresu Ustanove: 151. samoborske brigade HV 1, 10430 Samobor.

Svi prijedlozi, mišljenja i primjedbe koji ne budu dostavljeni u roku i čitko napisani, neće se uzeti u obzir.

#### VIII.

Ova Odluka stupa na snagu danom donošenja i bit će objavljena na službenoj internetskoj stranici Ustanove.

**KLASA: 024-01/23-02/06**  
**URBROJ: 238-1-128-7**  
**Rugvica, 6. srpnja 2023.**

**PREDSJEDNIK UPRAVNOG VIJEĆA**

**Stjepan Esth, upr. iur.**



### 5.3. Preslika obavijesti o provođenju javne rasprave prijedloga Plana upravljanja područjima ekološke mreže i zaštićenim područjem uz rijeku Sutlu (PU 081) (JU Zagorje zeleno)



Javna ustanova za upravljanje  
zaštićenim dijelovima prirode  
Krapinsko-zagorske županije  
*Zagorje zeleno*

Klasa: 351-01/23-01/53  
Urbroj: 2140-45-23-3  
Radoboj, 26. lipnja 2023.

Na temelju odredbe članka 138. Zakona o zaštiti prirode („Narodne novine“ broj 80/13, 15/18, 14/19 i 127/19), članaka 16. stavka 1., 3. i 4. i članka 18., 19., 20. i 21. Uredbe o informiranju i sudjelovanju javnosti i zainteresirane javnosti u pitanjima zaštite okoliša („Narodne novine“ broj 64/08) te Odluke Upravnog vijeća o upućivanju Prijedloga Plana upravljanja područjima ekološke mreže i zaštićenim područjem uz rijeku Sutlu za razdoblje od 2024. do 2033. godine, na javnu raspravu, donesene 26. lipnja 2023. na 12. sjednici Upravnog vijeća Javne ustanove za upravljanje zaštićenim dijelovima prirode Krapinsko-zagorske županije (KLASA: 351-01/22-01/103, URBROJ: 2140-45-22-1), Javna ustanova za upravljanje zaštićenim dijelovima prirode Krapinsko-zagorske županije Zagorje zeleno objavljuje:

#### Obavijest o provođenju javne rasprave

**Prijedloga** Plana upravljanja područjima ekološke mreže i zaštićenim područjem uz rijeku Sutlu (PU 081) za razdoblje od 2024. do 2033. godine

Javna rasprava za Plan upravljanja područjima ekološke mreže i zaštićenim područjem uz rijeku Sutlu (PU 081) za razdoblje od 2024. do 2033. godine (u daljnjem tekstu: Prijedlog Plana upravljanja), započeti će 27. lipnja 2023. godine i trajat će do 27. srpnja 2023. godine. Tijekom javne rasprave, javnosti i zainteresiranoj javnosti omogućen je uvid u Prijedlog Plana upravljanja i to:

- Na internetskoj stranici Javne ustanove za upravljanje zaštićenim dijelovima prirode Krapinsko-zagorske županije Zagorje zeleno: <https://www.zagorje-priroda.hr/>
- U prostorijama Javne ustanove Zagore zeleno, svakim radnim danom od 8:00 do 14:00 sati, na adresi: Radoboj 8, 49232 Radoboj

Za vrijeme trajanja javnog uvida prijedlozi, mišljenja i primjedbe javnosti se dostavljaju zaključno s danom završetka javnog uvida, na sljedeće načine:

- Dati u zapisnik za vrijeme izlaganja

- ✘ Dostaviti u pisanom obliku na adresu: Javna ustanova za upravljanje zaštićenim dijelovima prirode Krapinsko-zagorske županije Zagorje zeleno, Radoboj 8, 49232 Radoboj, s naznakom „Očitovanje na Prijedlog Plana upravljanja“
- ✘ Dostaviti putem elektroničke pošte: [info@zagorje-priroda.hr](mailto:info@zagorje-priroda.hr)

Svi prijedlozi, mišljenja i primjedbe koji ne budu dostavljeni u roku i čitko napisani, potpisani imenom i prezimenom fizičke osobe, odnosno nazivom pravne osobe s adresom podnositelja prijedloga ili primjedbe, neće se uzeti u obzir u pripremi izvješća o javnoj raspravi.

**Javno izlaganje Prijedloga plana upravljanja održat će se dana 11. srpnja 2023. godine u 10:00 sati u Vili Zelenjak – Ventek, Ršivica 1, 49259 Kumrovec.**

Ova obavijest objavit će se na internetskoj stranici Javne ustanove Zagorje zeleno (<https://www.zagorje-priroda.hr>), te na internetskim stranicama ostalih zainteresiranih dionika.

RAVNATELJICA:  
Dijana Hršak, dipl.ing



## 5.4. Preslika obavijesti o provođenju javne rasprave prijedloga Plana upravljanja područjima ekološke mreže i zaštićenim područjem uz rijeku Sutlu (PU 081) na službenoj stranici JU Zagorje zeleno



Javna rasprava za Plan upravljanja područjima ekološke mreže i zaštićenim područjem uz rijeku Sutlu (PU 081) za razdoblje od 2024. do 2033. godine (u daljnjem tekstu: Prijedlog Plana upravljanja), započeti će 27. lipnja 2023. godine i trajat će do 27. srpnja 2023. godine. Tijekom javne rasprave, javnosti i zainteresiranoj javnosti omogućen je uvid u Prijedlog Plana upravljanja i to:

- Na internetskoj stranici Javne ustanove za upravljanje zaštićenim dijelovima prirode Krapinsko-zagorske županije Zagorje zeleno: <https://www.zagorje-priroda.hr/>
- U prostorijama Javne ustanove Zagore zeleno, svakim radnim danom od 8:00 do 14:00 sati, na adresi: Radoboj 8, 49232 Radoboj

Za vrijeme trajanja javnog uvida prijedlozi, mišljenja i primjedbe javnosti se dostavljaju zaključno s danom završetka javnog uvida, na sljedeće načine:

- Dati u zapisnik za vrijeme izlaganja
- Dostaviti u pisanom obliku na adresu: Javna ustanova za upravljanje zaštićenim dijelovima prirode Krapinsko-zagorske županije Zagorje zeleno, Radoboj 8, 49232 Radoboj, s naznakom „Očitovanje na Prijedlog Plana upravljanja“
- Dostaviti putem elektroničke pošte: [info@zagorje-priroda.hr](mailto:info@zagorje-priroda.hr)

Svi prijedlozi, mišljenja i primjedbe koji ne budu dostavljeni u roku i čitko napisani, potpisani imenom i prezimenom fizičke osobe, odnosno nazivom pravne osobe s adresom podnositelja prijedloga ili primjedbe, neće se uzeti u obzir u pripremi izvješća o javnoj raspravi.

**Javno izlaganje Prijedloga plana upravljanja održat će se dana 11. srpnja 2023. godine u 10:00 sati u Vili Zelenjak – Ventek, Risvica 1, 49259 Kumrovec.**

Ova obavijest objavit će se na internetskoj stranici Javne ustanove Zagorje zeleno (<https://www.zagorje-priroda.hr>), te na internetskim stranicama ostalih zainteresiranih dionika.

**Nacrt Plana upravljanja PEM i ZP uz rijeku Sutlu**

**Odluka UV o upućivanju PU na javnu raspravu**

**Obavijest o javnoj raspravi**

## 5.5. preslika obavijesti o provođenju javne rasprave prijedloga Plana upravljanja područjima ekološke mreže i zaštićenim područjem uz rijeku Sutlu (PU 081) na službenoj stranici JU Zeleni prsten Zagrebačke županije



Na temelju članka 56. stavak 1. i članka 138. stavak 6. Zakona o zaštiti prirode („Narodne novine“ broj 80/13, 15/18, 14/19 i 127/19), članaka 16. – 21. Uredbe o informiranju i sudjelovanju javnosti i zainteresirane javnosti u pitanjima zaštite okoliša („Narodne novine“ broj 64/08) te Odluke Upravnog vijeća Javne ustanove za upravljanje zaštićenim područjima i drugim zaštićenim dijelovima prirode na području Zagrebačke županije „Zeleni prsten“ o upućivanju prijedloga plana upravljanja na javnu raspravu (KLASA: 024-01/23-02/06, URBROJ: 238-1-128-7, Rugvica, 6. srpnja 2023.),

Javna ustanova „Zeleni prsten“ daje:

Obavijest o provođenju javne rasprave za Prijedlog Plana upravljanja područjima ekološke mreže i zaštićenim područjem uz rijeku Sutlu (PU 081).

Javna rasprava će započeti 14. srpnja i trajati do 12. kolovoza 2023. godine.

Tijekom javne rasprave, javnosti i zainteresiranoj javnosti omogućen je uvid u Prijedlog Plana upravljanja i to:

1. na službenoj internetskoj stranici Javne ustanove
2. u prostorijama Javne ustanove na adresi 151. samoborske brigade HV 1, 10430 Samobor, i to radnim danom od 12 do 14 sati uz prethodnu najavu dva dana ranije.

Javno izlaganje prijedloga Plana upravljanja održat će se u četvrtak 27. srpnja 2023. godine, s početkom u 10:00 sati, službenim prostorijama Javne ustanove za upravljanje zaštićenim područjima i drugim zaštićenim dijelovima prirode na području Zagrebačke županije „Zeleni prsten“, 151. samoborske brigade HV 1, Samobor.

Prijedlozi, mišljenja i primjedbe javnosti na prijedlog Plana upravljanja moći će se:

1. upisati u knjigu primjedbi koja će biti izložena na mjestu javnog uvida,
2. davati u zapisnik za vrijeme javnog izlaganja,
3. dostaviti u pisanom obliku, zaključno s posljednjim danom javne rasprave, na adresu Javne ustanove: 151. samoborske brigade HV 1, 10430 Samobor
4. dostaviti elektronskom poštom na adresu: [info@zeleni-prsten.hr](mailto:info@zeleni-prsten.hr), zaključno s posljednjim danom javne rasprave.

Svi prijedlozi, mišljenja i primjedbe koji ne budu dostavljeni u roku i čitko napisani, potpisani imenom i prezimenom fizičke osobe, odnosno nazivom pravne osobe s adresom podnositelja prijedloga ili primjedbe, neće se uzeti u obzir u pripremi izvješća o javnoj raspravi.

Prijedlog Plana upravljanja područjima ekološke mreže i zaštićenim područjem uz rijeku Sutlu (PU 081) moguće je preuzeti ovdje ([word/pdf](#)).

← [Obavijest o provođenju javne rasprave za prijedlog Plana upravljanja područjima ekološke mreže Odransko polje i Turopolje te pridruženim zaštićenim područjima Biciklijada „Put bijele rode“ i ove je godine međunarodna](#) →

5.6. Preslika zapisnika s javnog izlaganja prijedloga Plana upravljanja područjima ekološke mreže i zaštićenim područjem uz rijeku Sutlu (PU 081) za razdoblje od 2024. do 2035. godine



## ZAPISNIK

S javnog izlaganja o Prijedlogu Plana upravljanja područjima ekološke mreže i zaštićenim područjem uz rijeku Sutlu (šifra: PU 081) za razdoblje od 2024. do 2033. godine





Javno izlaganje održano je **11. srpnja 2023. godine** u Villi Zelenjak – Ventek, Risvica 1| 49259 Kumrovec s početkom u 10:00 sati.

Na javnom izlaganju je prisustvovalo 25 sudionika (Prilog 1. *Preslika potpisne liste sudionika*).

**Dnevni red:** Okupljanje i registracija sudionika

Uvod u javno izlaganje uz kavu  
Prezentacija Prijedloga Plana upravljanja  
Ručak  
Rasprava uz kavu

Nakon okupljanja sudionika, u uvodnom dijelu Javnog izlaganja o Prijedlogu Plana upravljanja, ravnateljice – Dijana Hršak (Javna ustanova za upravljanje zaštićenim dijelovima prirode Krapinsko-zagorske županije Zagorje zeleno) i Tatjana Masten Milek (Javna ustanova Zeleni prsten Zagrebačke županije) te stručnjak Participa GmbH – Alan Đozić, pozdravili su okupljene sudionike. Nakon toga, ravnateljica Javne ustanove za upravljanje zaštićenim dijelovima prirode Krapinsko-zagorske županije Zagorje zeleno – Dijana Hršak, održala je prezentaciju o Prijedlogu Plana upravljanja područjima ekološke mreže i zaštićenim područjem uz rijeku Sutlu (PU 081) (Prilog 2. *Preslika prezentacije Prijedloga Plana upravljanja*). Nakon prezentacije, uslijedila je pauza za ručak, a poslije toga rasprava uz kavu. Bilješka o raspravi nalazi se u nastavku.

**Bilješka o raspravi:**

**Alan Đozić (Particip GmbH)** zahvalio se svim sudionicima na dolasku, te je naglasio proces izrade i donošenja Plana upravljanja. Sudionici su zamoljeni da iznesu komentare ili pitanja vezano za PU 081.

**Robert Šplajt (Načelnik Općine Kumrovec)** započinje raspravu navodeći potrebu za kanalima koji će odvoditi vodu sa poljoprivrednih površina kako bi se spriječile štete na poljoprivrednim usjevima. Ukazuje na potrebu korištenja akumulacije. Sutlansko jezero treba da funkcionira kao retencija sustava obrane od poplave. Kao problem koji sprječava uređenje korita rijeke Sutle ističe žicu koju treba ukloniti sa slovenske strane rijeke Sutle. Kao jedan od problema navodi i dabrove čija je brojnost takva da predstavlja ugrožavajući čimbenik. Smatra da dabra treba štititi tamo gdje ga nema u dovoljnom broju. Na kraju izlaganja naglašava da su osim zaštićenih vrsta, za područje uz Sutlu jednako značajni i ljudi, te da je bitan ostanak ljudi na tom području.

**Zvonko Jutriša (Načelnik Općine Hum na Sutli)** navodi da je potrebna sinergija između Hrvatskih voda i Slovenskih voda. Kao i načelnik Šplajt, naglašava značaj Sutlanske brane i Sutlanskog jezera koje treba da se redefinira i da bude retencija. Naglašava i nemar Hrvatskih voda jer ne postoje male regulacije na Sutli. Posljedica toga je stradavanje industrijske zone od poplava. Spominje edukativne staze i stazu kroz krošnje i navodi da je to lijepo i značajno, ali da je to samo dio potrebnog pristupa. Smatra da postoji problem suradnje sa slovenskom stranom i da „Slovenci obećavaju svašta, a nisu učinili ništa“. Poziva javnu ustanovu da okupi sve dionike (glave) i da se razgovara o problemima na visokoj razini. Treba pokrenuti inicijativu preko udruga gradova ili općina i pozvati Marijana Gavrana kako bi medijski bio praćen događaj. Ističe da se dno rijeke Sutle podiglo, jer se korito rijeke ne održava. Smatra da se Sutla uvijek kroz povijest izlivala što je donosilo korist za poljoprivredu jer je to pozitivno utjecalo na plodnost zemljišta.

**Marin Štritof (Načelnik Općine Dubravica)** se osvrnuo na regulirani dio rijeke, gdje je rađeno na uređenju obale sa Hrvatskim vodama (po principu „povuci potegni“). Za cilj ima da se na toj dionici





digne slap, te će Hrvatske vode osigurati kamen za tu namjenu. Naglašava da Slovenci na njihovoj strani ne rade ništa i naglašava problem žice. Posljedica je da je pola rijeke regulirano, a pola nije. Navodi i da je nekada bilo prisutno šljunčarenje, te da su mnoge štale i kuće izgrađene od tog šljunka, a danas šljunčarenje nije dozvoljeno.

Svoj komentar je dao i gradonačelnik Klanjca Zlatko Brlek.

**Alan Đozić (Particip GmbH)** odgovara da takve aktivnosti treba provoditi samo ih je potrebno nazvati čišćenje, a ne šljunčarenje. Bez održavanja korita rijeke dolazi do dizanja dna i nastajanja pliče vode koja se brže zagrijava što nepovoljno utječe na zaštićene vrste.

**Davor Varga (Hrvatske šume d.o.o.)** postavlja pitanje da li će, ako se produbi korito rijeke, to dovesti do smanjenja razine podzemnih voda, na šta ravnateljica Dijana Hršak odgovara da vjerojatno hoće te da je za zaštitu prirode bolje da bude što manje radova.

**Vjeran Pasariček (Hrvatske vode)** se ne slaže sa komentarima da Hrvatske vode ne rade dovoljno na reguliranju rijeke. Navodi primjer kako se traži regulacija, a onda se kasnije kaže da su to „mrtvi vodotoci“.

**Zvonko Jutriša (Načelnik Općine Hum na Sutli)** se ponovo uključuje u raspravu i navodi kao problem da je Sutlanska brana napravljena 70-ih godina, ali da se ne koristi.

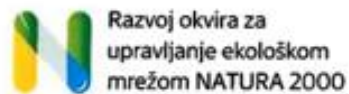
**Alan Đozić (Particip GmbH)** prekida ovu raspravu i zaključuje da neke od problema PU ne može da riješi te da su izvan nadležnosti JU.

**Dijana Hršak (JU KZŽ)** zahvaljuje svima na dosadašnjoj suradnji i očekuje nastavak suradnje u sklopu provedbe aktivnosti planiranih ovim Planom upravljanja.

Javno izlaganje završilo je u 14:00 sati.

Zapisnik sastavio: Bojan Tubić, Particip GmbH

## Prilog 1. Preslika potpisne liste sudionika



### POTPISNA LISTA SUDIONIKA

Javno izlaganje **Prijedloga Plana upravljanja područjima ekološke mreže i zaštićenim područjem uz rijeku Sutlu** u sklopu projekta „Razvoj okvira za upravljanje ekološkom mrežom Natura 2000“

**Mjesto održavanja:** Vila Zelenjak – Ventek, Risvica 1, 49259 Kumrovec

**Datum i vrijeme:** 11. srpnja 2023. u 10:00 sati

Br.	Ime i prezime	INSTITUCIJA	FUNKCIJA	E-MAIL	POTPIS
1.	Davor Varga	Hrvatske šume d.o.o.	Stručni suradnik za zaštitu šuma	davor.varga@hrsume.hr	
2.	Kristijan Mikulčić	Županijska uprava za ceste KZŽ	Stručni suradnik		
3.	Zlatko Macan	Policajska uprava KZŽ			
4.	Dragutin Črnjević	HEP d.o.o. Elektra Zabok			
5.	Dino Stošić	HEP d.o.o. Elektra Zabok		Dino.Stosic@hep.hr	
6.	Ivan Ištok	Javna ustanova Zagorje zeleno	Viši stručni savjetnik	ivan@zagorje-priroda.hr	



Br.	Ime i prezime	INSTITUCIJA	FUNKCIJA	E-MAIL	POTPIS
7.	Petra Bralić	Javna ustanova Zagorje zeleno	Viša stručna suradnica	petra@zagorje-priroda.hr	
8.	Mia Leljak	Javna ustanova Zagorje zeleno	Stručna suradnica	mia@zagorje-priroda.hr	
9.	Ivan Malogorski	Javna ustanova Zagorje zeleno	Čuvar prirode	cuvar.prirode@zagorje-priroda.hr	
10.	Marin Štritof	Općina Dubravica	Načelnik	opcina@dubravica.hr	 2/7
11.	Ramona Mačefat Muranić	Turistička zajednica područja KDZS	Direktorica	tz.podrucja.kdzs@gmail.com	
12.	Tatjana Petranović Capar	TZP Tuhlja, Klanjca i Trgovišća	Direktorica	info@biserzagorja.hr	
13.	Vjeran Pasariček	Hrvatske vode - VGI za mali sliv "Krapina-Sutla"			
14.	Zvonko Jutriša	Općina Hum na Sutli	Načelnik		
15.	Anica Kovačić	Općina Hum na Sutli	Pročelnica		

Br.	Ime i prezime	INSTITUCIJA	FUNKCIJA	E-MAIL	POTPIS
16.	Jelena Posilović	Općina Hum na Sutli	Viša stručna referentica	Infrastrukturaumnasutli.hr	
17.	Bojan Tubić	Particip	Dodatni stručnjak za planiranje upravljanja	bojan.tubic@particip.com	
18.	Tatjana Masten Milek	JU Zeleni prsten Zagrebačke županije	Ravnateljica	tatjana.masten.milek@zeleni-prsten.hr	
19.	Željka Šabarić	JU Zeleni prsten Zagrebačke županije	Suradnica za promidžbu i komunikaciju	zeljka@zeleni-prsten.hr	
20.	Alan Đozić	Particip		alan.djozic@particip.com	
21.	DIJANA HRESAK	JU ZAGORJE ZELENO	OPUNATELJICA	dijana@zgj-ferac.hr	
22.	VLADIMIR ŠINKO	TURISTIČKA ZAJEDNICA "SARSKO-SUTLANSKA DOLINA I BRIGI"	direktor	vladimir.sinko@zssz.hr	
23.	ILAZO BELGI	GRAD KUMROVEC	Gradonačelnik		
24.	BOŽET PLAZI	OPĆINA KUMROVEC	Gradonačelnik		

3/7

Br.	Ime i prezime	INSTITUCIJA	FUNKCIJA	E-MAIL	POTPIS
25.	Sanjara Lepny	SL UPRAVA ZA OKOLJE I PROSTOR	direktorica	lepnys@uprava.gov.hr	
26.					
27.					
28.					
29.					
30.					
31.					
32.					
33.					

4/7

## Prilog 2. Preslika prezentacije Prijedloga Plana upravljanja

Razvoj okvira za upravljanje ekološkom mrežom NATURA 2000

particip

# Javno predstavljanje

## Plan upravljanja područjima ekološke mreže i zaštićenim područjem uz rijeku Sutlu (PU 081)

Dijana Hrđak, ravnateljica, 11. srpanj 2023.



1

Razvoj okvira za upravljanje ekološkom mrežom NATURA 2000

particip

## Javno predstavljanje- Plan upravljanja područjima ekološke mreže i zaštićenim područjem uz rijeku Sutlu (PU 081)

Vrijeme	Tema/Aktivnost
10:00 – 10:30	Okupljanje i registracija dionika
10:30 – 11:00	Uvod u javno izlaganje
11:00 – 12:00	Prezentacija prijedloga Plana upravljanja
12:00 – 13:00	Ručak
13:00 – 14:00	Rasprava





2

Razvoj okvira za upravljanje ekološkom mrežom NATURA 2000

particip

- Plan upravljanja zaštićenim područjem i/ili područjem ekološke mreže je akt planiranja kojim se **utvrđuje stanje područja** te se **određuju ciljevi upravljanja/očuvanja, aktivnosti** za postizanje ciljeva i **pokazatelji provedbe plana**
  - Razdoblje donošenja plana:  
→ 10 godina
- Mogućnost izmjene i/ili dopune  
→ nakon 5 godina



3

Razvoj okvira za upravljanje ekološkom mrežom NATURA 2000

particip

## Proces izrade plana upravljanja

- Plan upravljanja (PU) izrađen je u sklopu projekta:** „Razvoj okvira za upravljanje ekološkom mrežom Natura 2000”
- Projekt je financiran iz Operativnog programa Konkurentnosti i kohezija 2014. – 2020.
- Korisnik projekta:** Ministarstvo gospodarstva i održivog razvoja (MINGOR)
- Suradnici projekta:** Javne ustanove koje upravljaju zaštićenim područjima i područjima ekološke mreže



4

## Proces izrade plana upravljanja

PV izradila je radna grupa za planiranje koju čine:

- Djelatnici Javne ustanove za upravljanje zaštićenim dijelovima prirode Krapinsko-zagorske županije Zagorje zeleno (JU Zagorje zeleno) i Javne ustanove za upravljanje zaštićenim dijelovima prirode Zagrebačke županije
- Predstavnici Ministarstva gospodarstva i održivog razvoja (UZP, ZZOP, JPP)
- Vanjski stručnjaci tvrtke Particip GmbH koje je ugovorilo Ministarstvo

## SVRHA IZRADE PLANA UPRAVLJANJA

- Sažeto i jasno prikazivanje glavnih Informacija o području koje plan obuhvaća
- Pomoć Javnoj ustanovi i institucijama sektora zaštite prirode da dugoročno i učinkovito upravljaju očuvanjem područja EM
- Javni dokument dostupan svima
- Plan svojim usvajanjem postaje strateški dokument JU

## SADRŽAJ PLANA UPRAVLJANJA

- PREGOVOR
- 1. UVOD I KONTEKST
- 2. PROCES IZRADE PLANA UPRAVLJANJA I UKLJUČIVANJE DIONIKA
- 3. OBILJEŽJA PODRUČJA
- 4. UPRAVLJANJE
- 5. LITERATURA
- 6. PRILOZI

Područja obuhvaćena planom

1. Rijeka Sutla
2. Značajni krajobraz Zelenjak – Risvička i Cesarska gora
3. Dolina Sutle kod Razvora



## Proces izrade plana upravljanja

**PU izradila je radna grupa za planiranje koju čine:**

- Djelatnici Javne ustanove za upravljanje zaštićenim dijelovima prirode Krapinsko-zagorske županije Zagorje zeleno (JU Zagorje zeleno) i Javne ustanove za upravljanje zaštićenim dijelovima prirode Zagrebačke županije
- Predstavnici Ministarstva gospodarstva i održivog razvoja (UZP, ZZOP, JPP)
- Vanjski stručnjaci tvrtke Particip GmbH koje je ugovorilo Ministarstvo



5

## SVRHA IZRADE PLANA UPRAVLJANJA

- Sažeto i jasno prikazivanje glavnih informacija o području koje plan obuhvaća
- Pomoć Javnoj ustanovi i institucijama sektora zaštite prirode da dugoročno i učinkovito upravljaju očuvanjem područja EM
- Javni dokument dostupan svima
- Plan svojim usvajanjem postaje strateški dokument JU



6

## SADRŽAJ PLANA UPRAVLJANJA

- PREDGOVOR
- 1. UVOD I KONTEKST
- 2. PROCES IZRADE PLANA UPRAVLJANJA I UKLJUČIVANJE DIONIKA
- 3. OBILJEŽJA PODRUČJA
- 4. UPRAVLJANJE
- 5. LITERATURA
- 6. PRILOZI



7

Područja obuhvaćena planom

1. Rijeka Sutla
2. Značajni krajobraz Zelenjak – Risvička i Cesarska gora
3. Dolina Sutle kod Razvora



8



9

Razvoj okoliša za upravljanje ekosustavom međunarodno NATURA 2000

**Rijeka Sutla- vrijednosti područja**

- Očuvani vodeni ekosustav
- Granična rijeka, izvire u šumovitom području Maceljskog gorja
- 42 vrste riba
- 18 vrsta puževa
- 7 vrsta školjkaša
- viđra

particip

10

ZAGORJE ZELENO

**Ciljne vrste**

- Obična lisanka
- Potočna mrena
- Veliki vijun
- Peš
- Dunavska paklara
- Gavčica
- Tankorepa krkušica
- Kešlerova krkušica
- Mali vretenac

Ciljne vrste ribe: gornji vijun - mali vretenac; gornji vijun - gavčica; donji vijun - peš; donji vijun - veliki vijun

11

Razvoj okoliša za upravljanje ekosustavom međunarodno NATURA 2000

**Značajni krajobraz Zelenjak – Risvička i Cesarska gora**

**VRIJEDNOSTI PODRUČJA**

- Zaštićen 1949.
- Proširena zaštićena 2011. – 287 ha
- Očuvani šumski ekosustav
- Mozaičnost staništa
- Velika bioraznolikost
- zabilježeno 68 vrsta danjih leptira,
- 522 vrste noćnih leptira,
- 30 vrsta saproksilnih kornjača,
- 12 vrsta vretenaca,
- 7 vrsta gmazova,
- 4 vrste vodozemaca,
- 71 vrsta ptica,
- 8 vrsta malih sisavaca i
- 37 vrsta lišajeva

particip

12

## Značajni krajobraz Zelenjak – Risvička i Cesarska gora

### VRIJEDNOSTI PODRUČJA

- Spomenik hrvatskoj himni Lijepa naša
- Utvrda Cesargrad
- Barokno-klasiciistička kapela Majke Božje Snježne

- Staza kroz krošnje Zelenjak
- Edukativna staza Vaze prirode
- Eko staza Cesarskog gorom
- Zelena ulionica



13

## Obična lisanka (*Unio crassus*)

- U1 status na razini kontinentalne biogeogr. regije RH
- Globalno ugrožena vrsta (EN), a u EU osjetljiva (VU)
- Relativno dobro istražena, prati se od 2010. godine
- U KsZ zabilježena na 12 lokaliteta, a najbrojnija na lokalitetima Plavci, Tmrovi i Gredice
- U ZpZ zabilježena na 6 lokaliteta, ali na polovici lokaliteta su pronađene prazne (uštore)
- Glavnim uzrokom pomora smatraju se promjene u fizikalno-kemijskim svojstvima vode (niski vodostaj, visoke temperature, slaba zasićenost, potencijalno zagađenje)
- 2019. godine u Šuti prvi put zabilježena istočnoazijska bezupka (*Sinanodonta woodiana*)



© Astma Lajbner



14

## Vidra (*Lutra lutra*)

- U1 status na razini kontinentalne biogeogr. regije RH
- Globalno gotovo ugrožena vrsta (NT), a RH još uvijek ima status nedovoljno poznate vrste (DD)
- Relativno dobro istražena, prati se od 2010. godine, a 2021. godine istražena na 34 lokaliteta
- Tragovi prisutnosti zabilježeni čak na 33 lokaliteta te je ocijenjeno da se je u zadnjih 10 godina populacija povećala
- U sklopu projekta Vaze prirode istražena i stručna osnove za upravljanje vidrom
- Na području prisutna i brojna populacija dabra – stvara ujederenja čime povećava kvalitetu staništa za vodene organizme, ali uzrokuje i probleme (naročito za vodno gospodarstvo i poljoprivredu)
- U Šuti zabilježene i EU prioritetne (SV) biljke – prava sulenica i žiljedaži nedirski, a na dijelovima toka problem je i čelika rejntrije (dvornici)



15

## Dolina Sutle kod Razvora

### VRIJEDNOSTI PODRUČJA

- Kiselčin vatreni plavac
- mozaik vlažnih staništa -močvare, vlažni travnjaci, obale rijeke Sutle i obale jezera
- Za razvoj gusjenica presudne su biljke iz roda Rumex – kiselice



16



17

★

## Rijeka Sutla

- **Pritisci:**
  - Povremena točkasta onečišćenja
  - Poznavanje izvora onečišćenja slabo, a kapaciteti vodočuvarskih/inspekcijskih službi također slabi
  - Slabo razvijen sustav kanalizacijskih mreža i pročistača voda
  - Hidromorfologija korita značajno izmijenjena – smanjena površina staništa
  - Smanjenje razina podzemnih voda zajedno s klimatskim promjenama dovodi do nepovoljnog hidrološkog režima
- **Prijetnje:**
  - Daljnje širenje već prisutnih invazivnih stranih vrsta i širenje novih ISV
  - Nekoordinirano djelovanje sa slovenskim dionicima
  - Nemogućnost provedbe konkretnih mjera zbog granice sa Slovenijom (npr. veći zahvati revitalizacije upitni)

18

## Dolina Sutle kod Razvora

### PRITISCI I PRIJETNJE

- Nestanak i degradacija staništa intenzivnom košnjom
- Sječa vegetacije uz vodotok i isušivanje tla
- Izostanak košnje – livada što dovodi do sukcesije i nestanak biljke hraniteljice
- Nedostatak podataka o vrsti



19

## Značajni krajobraz Zelenjak – Risvička i Cesarska gora

### PRITISCI

- Devastacija i oštećivanje staništa, fragmentacija staništa
- Iskopavanje i sabiranje jedinki
- Zaraštanje pojedinih staništa (npr. travnjaci)
- Neadekvatan način održavanja travnjaka (mačiranje)
- Starenje stanovništva i napuštanje tradicionalnog načina života
- Veliki broj privatnih šumovlasnika (otežana kontrola, ilegalna sječa)
- Neriješeni imovinsko-pravni odnosi
- Veliki broj posjetitelja na određenim lokacijama (nepoštovanje pravila ponašanja u prirodi)
- Problem divljih odlagališta otpada, paljenja vatre, vožnje kvadovima
- Vandalizam, uništavanje postojeće posjetiteljske infrastrukture
- Unos stranih invazivnih vrsta
- Ograničeni kadrovski i financijski kapaciteti JU

20

## Značajni krajobraz Zelenjak – Risvička i Cesarska gora

### PRIJETNJE

- Prenamjena zemljišta - staništa
- Izostanak košnje travnjaka
- Neriješeni imovinsko-pravni odnosi
- Depopulacija ruralnog prostora
- Promjene klimatskih i stanišnih uvjeta
- Nedovoljna opsviještenost dionika za problematiku vezanu uz zaštitu prirode
- Širenje stranih invazivnih vrsta
- Onečišćenje vode, kanaliziranje vodotoka i uklanjanje obalne vegetacije
- Ponovna aktivacija rada kamenoloma
- Vandalizam, uništavanje postojeće posjetiteljske infrastrukture
- Planovi za izgradnju posjetiteljske infrastrukture nepovoljnog utjecaja na vrste i staništa
- Nedostatna suradnja JU s lokalnom zajednicom i edukacija lokalnog stanovništva
- Ograničeni kadrovski i financijski kapaciteti JU

## KRAJ

